

SEMINAIRE FINAL

**GESTION LOCALE DURABLE ET PARTICIPATIVE
DE L'EAU ET DES COURS D'EAU**
Capitalisation et diffusion des résultats
du projet sud'eau,2

4 et 5 NOVEMBRE 2014

Hôtel Hola Tafalla

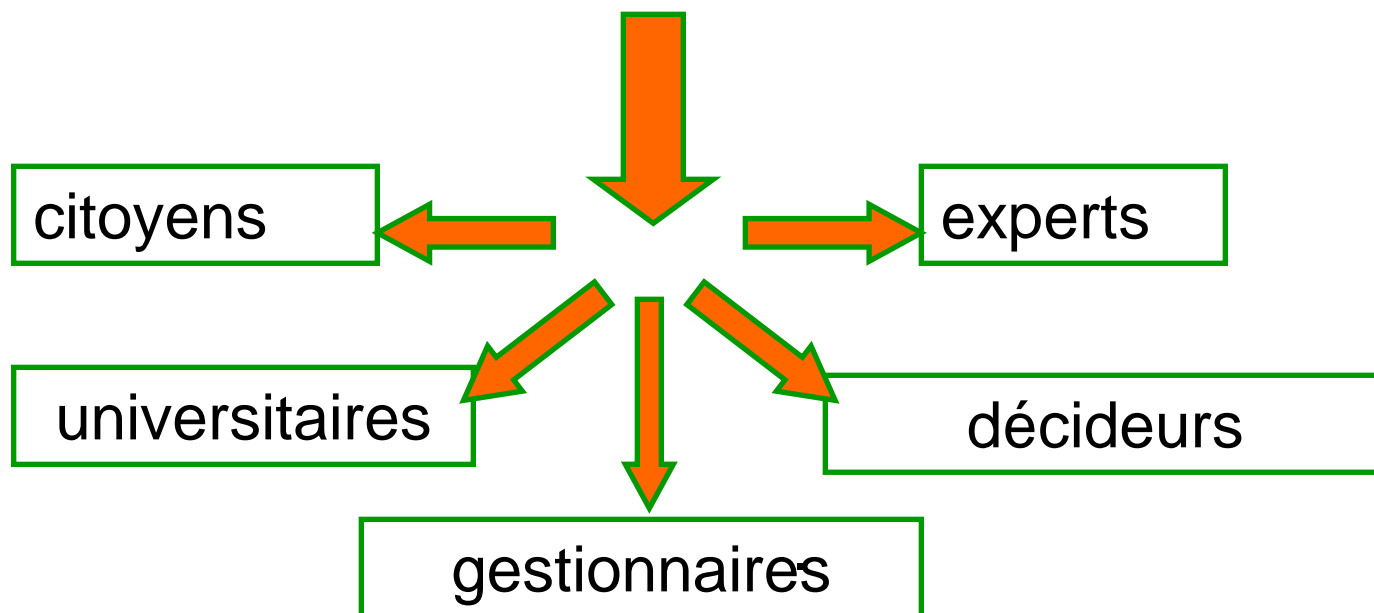
Tafalla (Navarre) - ESPAGNE

GT2 : Bonnes pratiques et "boite à outils"

Toolbox : pourquoi, pour qui ?

Constat :

- Capacité inégale des acteurs locaux à développer des actions de gestion durable de l'eau et des cours d'eau.
- Manque de méthodologies, d'outils et de partage d'expériences



- Un site internet www.toolbox-sudeau2.eu



The screenshot shows a web browser window with the title 'Sudeau 2 - Presentation'. The website has a blue header with the title 'Toolbox sud'eau₂' and a navigation menu with items: PRESENTATION, BONNES PRATIQUES, ACTEURS, DOCUMENTS, FAQ, and ACCÈS RÉSERVÉ. A language selection menu is circled in orange, showing 'Français', 'Español', and 'Português'. Below the header is a large banner with various white icons representing water management, technology, and community. The main content area has a white background with the following sections:

- Le projet SUDEAU 2**
- Nos objectifs**
- Text: 'Bienvenue sur la boîte à outils pour la gestion durable de l'eau et des cours du Sud-ouest européen. : Cet outil a été développé dans le cadre du projet *Sud'eau 2* qui vise l'amélioration de la mise en oeuvre de la Directive Cadre Européenne sur l'Eau au niveau local et régional par la réalisation d'actions de gestion durable de l'eau et de préservation des espaces fluviaux. Elle s'adresse à tout acteur intéressé : gestionnaire, technicien, universitaire, élu, citoyen. La gestion de l'eau c'est l'affaire de tous. La réalisation de cet outil doit aussi permettre de diffuser et de communiquer sur les expériences et 'bonnes pratiques' existantes, de favoriser la coopération et la mise en réseau des acteurs aux préoccupations similaires. Cette boîte à outils recense trois types de ressources utiles pour la mise en oeuvre d'action de gestion
- Rechercher :**
 - Des bonnes pratiques ou Expériences
 - Des acteurs
 - Des documents
 - Par mots clés : [input type="text"]
 - Par localisation géographique : [map]

3 langues

Un territoire SUDOE

- Trois types de ressources



French Spanish Portuguese

Toolbox sud'eau₂

PRESENTATION **BONNES PRATIQUES** ACTEURS DOCUMENTS FAQ ACCÈS RÉSERVÉ

Le projet SUDEAU 2

Nos objectifs

Bienvenue sur la boîte à outils pour la gestion durable de l'eau et des cours du Sud-ouest européen. ;

Cet outil a été développé dans le cadre du projet *Sud'eau 2* qui vise l'amélioration de la mise en œuvre de la Directive Cadre Européenne sur l'Eau au niveau local et régional par la réalisation d'actions de gestion durable de l'eau et de préservation des espaces fluviaux.

Elle s'adresse à tout acteur intéressé : gestionnaire, technicien, universitaire, élu, citoyen. La gestion de l'eau c'est l'affaire de tous.

La réalisation de cet outil doit aussi permettre de diffuser et de communiquer sur les expériences et bonnes pratiques existantes, de favoriser la coopération et la mise en réseau des acteurs aux préoccupations similaires.

Cette boîte à outils recense trois types de ressources utiles pour la mise en œuvre d'actions de gestion

Rechercher :

- Des bonnes pratiques ou Expériences
- Des acteurs
- Des documents

Par mots clés :

Par localisation géographique :



Projets

B.Pratiques

Expériences

Acteurs

Documents

sud'eau₂ Toolbox : c'est quoi ?



- Un outil de mise en réseau des projets et acteurs

Le projet SUDEAU 2

Nos objectifs

Bienvenue sur la boîte à outils pour la gestion durable de l'eau et des cours d'eau du Sud-ouest européen. ; Cet outil a été développé dans le cadre du projet Sud'eau 2 qui vise l'amélioration de la mise en œuvre de la Directive Cadre Européenne sur l'eau au niveau local et régional par la réalisation d'actions de gestion durable de l'eau et de préservation des espaces fluviaux.

Elle s'adresse à tout acteur intéressé : gestionnaire, technicien, universitaire, élu, citoyen. La gestion de l'eau c'est l'affaire de tous.

La réalisation de cet outil doit aussi permettre de diffuser et de communiquer sur les expériences et bonnes pratiques existantes, de favoriser la coopération et la mise en réseau des acteurs aux préoccupations similaires.

Cette boîte à outils recense trois types de ressources utiles pour la mise en œuvre d'action de gestion de l'eau et des cours d'eau

- des documents de référence
- un répertoire d'acteurs
- des d'expériences et bonnes pratiques.

A ce jour, nous avons recensés 555 documents et 975 acteurs répertoriés.

Vos contributions

... un projet à valoriser, veuillez nous le communiquer.

Rechercher :

- Des bonnes pratiques ou Expériences
- Des acteurs
- Des documents

Par mots-clés : [dropdown]

Par localisation géographique :

Pays : [dropdown]

Région : [dropdown]

Bassin : [dropdown]

Autre bassin : [input]

Commune : [input]

Contenir les mots : [input]

Rechercher



Toolbox sud'eau₂

PRESENTATION BONNES PRATIQUES ACTEURS DOCUMENTS FAQ ACCÈS RÉSERVÉ

*Quel titre pourriez-vous donner à ce projet ?

Quels sont les objectifs de ce projet ?

Quel est le territoire concerné ?

Pays : [dropdown]

Région : [dropdown]

Bassin : [dropdown]

Commune : [input]

Y a-t-il une méthodologie mise en œuvre ? Si oui, quel est son titre ?

Quels sont les principaux résultats attendus ?

- 3 langues : recherche par langue
- 1 moteur de recherche thématique et géographique

Mots clés


- ✓ Berges - Zones humides
- ✓ Biodiversité
- ✓ Connaissance – Sensibilisation
- ✓ Eau souterraine
- ✓ Hydromorphologie
- ✓ Participation – Concertation
- ✓ Paysages – Patrimoine
- ✓ Qualité de l'eau
- ✓ Quantité d'eau
- ✓ Risques
- ✓ Urbanisme
- ✓ Usages

Rechercher :

Des bonnes pratiques ou Expériences
 Des acteurs
 Des documents

Par mots clés :

Par localisation géographique :



Pays

Région

Bassin

Autre bassin

Commune

Contenant les mots :

Rechercher

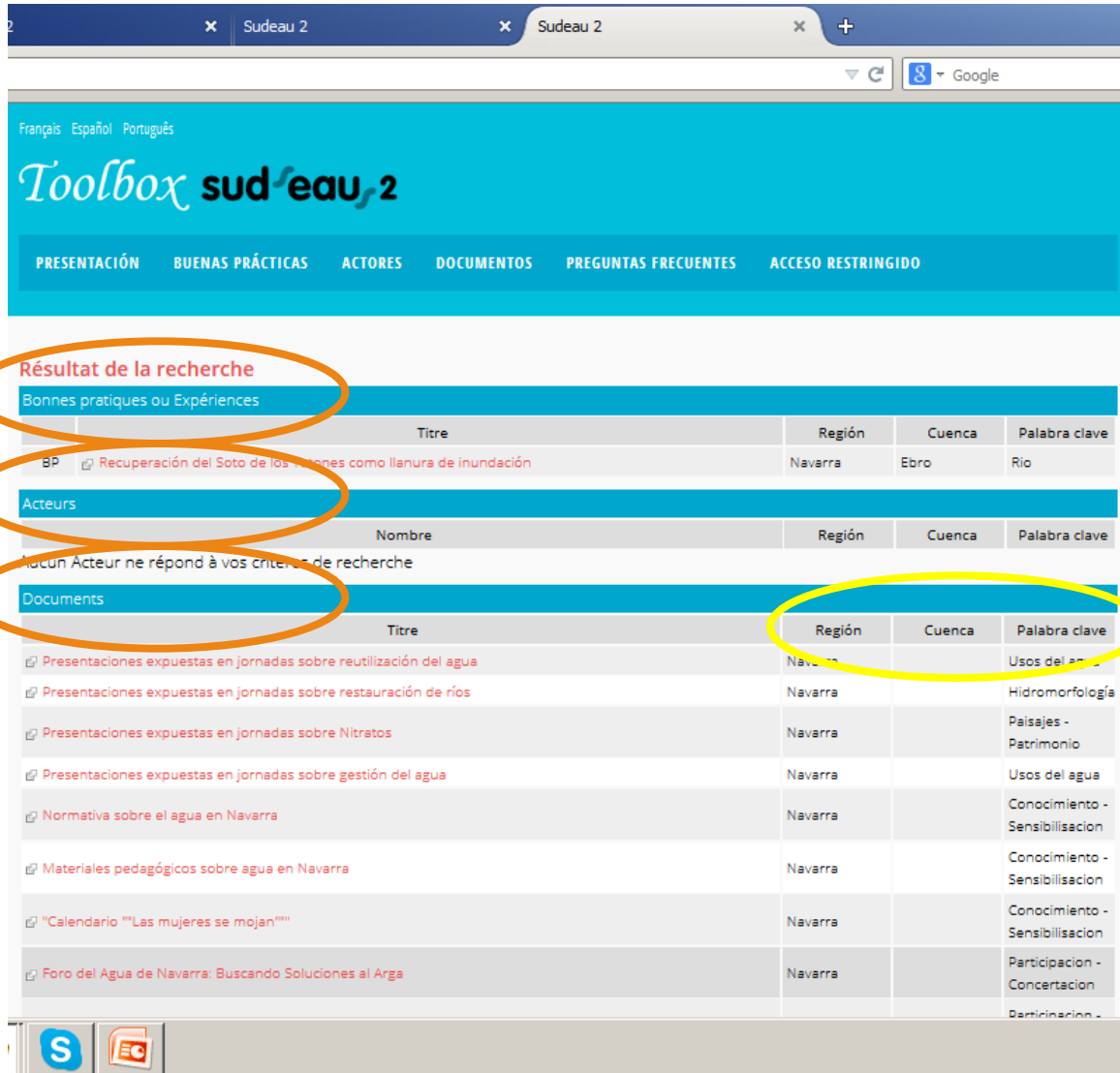
Territoire

Pays

Région

Bassin

- Liste de résultats :



Fransais Español Português

Toolbox sud'eau₂

PRESENTACIÓN BUENAS PRÁCTICAS ACTORES DOCUMENTOS PREGUNTAS FRECUENTES ACCESO RESTRINGIDO

Résultat de la recherche

Bonnes pratiques ou Expériences

| | Titre | Régión | Cuenca | Palabra clave |
|----|--|---------|--------|---------------|
| BP | Recuperación del Soto de los Arzobispos como llanura de inundación | Navarra | Ebro | Rio |

Acteurs

Aucun Acteur ne répond à vos critères de recherche

Documents

| | Titre | Régión | Cuenca | Palabra clave |
|-------------------------------------|---|---------|--------|--------------------------------|
| <input checked="" type="checkbox"/> | Presentaciones expuestas en jornadas sobre reutilización del agua | Navarra | | Usos del agua |
| <input checked="" type="checkbox"/> | Presentaciones expuestas en jornadas sobre restauración de ríos | Navarra | | Hidromorfología |
| <input checked="" type="checkbox"/> | Presentaciones expuestas en jornadas sobre Nitratos | Navarra | | Paisajes - Patrimonio |
| <input checked="" type="checkbox"/> | Presentaciones expuestas en jornadas sobre gestión del agua | Navarra | | Usos del agua |
| <input checked="" type="checkbox"/> | Normativa sobre el agua en Navarra | Navarra | | Conocimiento - Sensibilización |
| <input checked="" type="checkbox"/> | Materiales pedagógicos sobre agua en Navarra | Navarra | | Conocimiento - Sensibilización |
| <input checked="" type="checkbox"/> | "Calendario "Las mujeres se mojan"" | Navarra | | Conocimiento - Sensibilización |
| <input checked="" type="checkbox"/> | Foro del Agua de Navarra: Buscando Soluciones al Arga | Navarra | | Participación - Concertación |

Projets

B.Pratiques

Expériences

Acteurs

Documents

Région
Bassin
Mots clés



Toolbox sud'eau₂

Documents

Problemática y gestión del medio fluvial en zonas urbanas: el ejemplo de Granollers

Création le 16/09/2014 à 09:56:29 Dernière modification le 01/11/2014 à 07:39:18



Identification du document

Nombre Problemática y gestión del medio fluvial en zonas urbanas: el ejemplo de Granollers

Auteur Aprèn Serveis Ambientals

Editeur *No especificado*

Partenaire GRANOLLERS

Année 2013

Type de document Metodología (guías y manuales)

Palabras claves Rio ; Biodiversidad ; Riesgos



Localisation du territoire

País Espagne/España/Espanha

Región Cataluña

Cuenca Besòs Otra cuenca Congost

Municipio *No especificado*



La ressource

Fichier [11-Ponencia-SUDEAU2-Problematicas-rios-urbanos_ASalvat.pdf](#)

Lien Web http://www.sudeau.eu/wp-content/uploads/2013/12/11-Ponencia-SUDEAU2-Problematicas-rios-urbanos_ASalvat.pdf





Toolbox sud'eau₂

Ayuntamiento de Arens de Lledo (Teruel)

Création le 22/09/2014 à 14:10:20 Dernière modification le 22/09/2014 à 14:10:20

Identification de l'acteur

Nombre Ayuntamiento de Arens de Lledo (Teruel)

Partenaire ECODES

Type

Catégorie 0

Palabras claves *No especificado*

Localisation du territoire de l'acteur

País Espagne/España/Espanha

Región Aragón

Cuenca Ebro Otra cuenca Matarraña

Municipio *No especificado*

Contact

Contact M^{re} Teresa Querol Tallada, Alcaldesa

Charge *No especificado*

Email ayuntamientoarens@hotmail.com, ayuntamiento@arensdelledo.es

Téléphone 34 978 853100

Adresse Plaza Mayor, 1

44622 Arens de Lledó



Acteurs



Toolbox sud'eau₂

Restauration d'un méandre de la Garonne en aval d'un barrage hydroélectrique

Création le 12/03/2010 à 11:05:25 Dernière modification le 04/11/2014 à 13:50:03

Le projet

L'objectif de cette opération était de mettre en oeuvre un chantier afin d'expérimenter des méthodes répondant à la fois aux enjeux de dynamique fluviale, écologique et de valorisation des bords de Garonne dans un contexte à fortes contraintes hydrauliques (aval d'un barrage hydroélectrique).

Mots clés : Hydromorphologie ; Paysages - Patrimoine ; Connaissance - sensibilisation



En quoi est-ce une bonne pratique ?

Le projet s'est attaché à tendre vers le « bon état » des eaux, en améliorant l'état physique et biologique. Le projet a valorisé le fleuve, en confortant le rôle paysager, par des panneaux pédagogiques, et en associant le public (élus et scolaires). Enfin un suivi des effets a été mis en place.

Localisation du territoire

| | |
|-----------------------------|---|
| Pays France/Francia/França | Type Département |
| Région Midi-Pyrénées | Description du territoire Elaboration 2007, travaux 2008, entretien/suivi 2007-2011 |
| Bassin Garonne | Références Directives Européennes (DCE ; Natura 2000) FRF50562436 MEFM |
| Commune <i>Non spécifié</i> | Longueur (km) et / ou (ha) du territoire 5 km |

Projets

B.Pratiques

Expériences

Internaute

Contribution



France



Espagne




Portugal

Validation « territoriale » par le partenaire concerné



SMEAG



Publication



SEMINAIRE FINAL

**GESTION LOCALE DURABLE ET PARTICIPATIVE
DE L'EAU ET DES COURS D'EAU**
Capitalisation et diffusion des résultats
du projet sud'eau,2

4 et 5 NOVEMBRE 2014

Hôtel Hola Tafalla

Tafalla (Navarre) - ESPAGNE

Gracias por su atención