

Forum de clôture, 3 juillet 2014



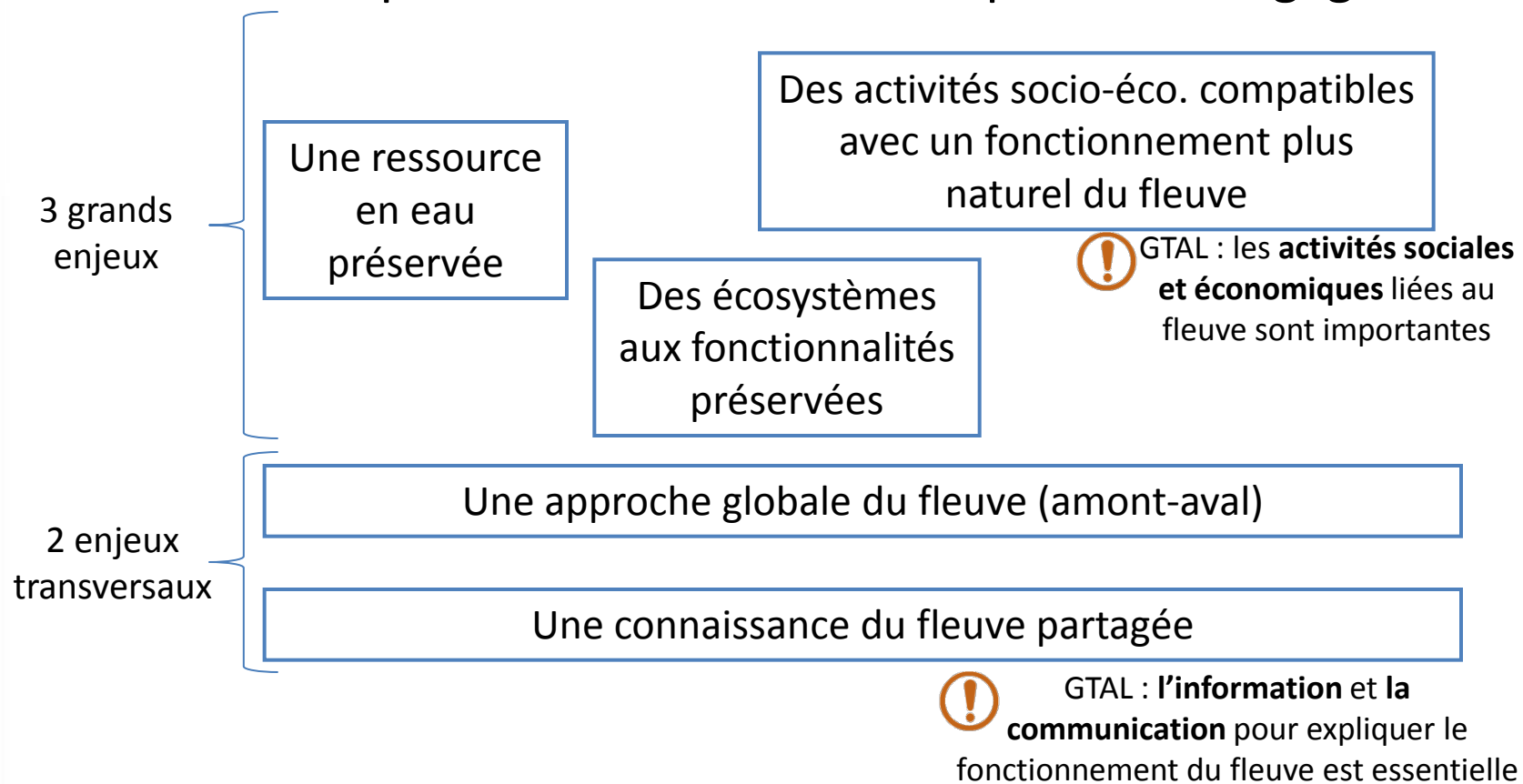
PROJET TERRITOIRES FLUVIAUX EUROPÉENS

CONTRIBUTIONS DES HABITANTS ET RIVERAINS

Stéphanie BROCHARD, MC2 Consultants

LA CONTRIBUTION DU GTAL : ENJEUX (1/3)

- Qu'est-ce que le territoire fluvial a à perdre ou à gagner ?



➔ **Apport du GTAL : une approche moins technique et plus sociale du territoire fluvial**

LA CONTRIBUTION DU GTAL : OBJECTIFS (2/3)

- Le plan d'action TFE intègre partiellement ou totalement tous les objectifs identifiés par le GTAL, 2 exemples :

Proposition GTAL		Plan d'action TFE
Améliorer l'état de la ripisylve (= végétation des berges)	➔ Objectif intégré dans le plan d'action ➔	<ul style="list-style-type: none">Améliorer la ripisylve pour restaurer des continuités écologiques et contribuer à la filtration des eaux (élargissement du boisement et/ou diversification des essences, réimplantation de végétation)
Renforcer l'efficacité des structures de gestion et de contrôle	➔ Objectif traité indirectement dans le plan d'action ➔	Modalités de mise en œuvre : <ul style="list-style-type: none">Travail avec les communes volontairesAide technique du SMEAGFinancements existants
Valoriser les activités de loisirs et de découverte liées au fleuve	➔ Objectif intégré dans le plan d'action ➔	<ul style="list-style-type: none">Créer et entretenir des cheminements et accès au fleuveOrganiser des manifestations et des circuits de découverte autour du fleuve

LA CONTRIBUTION DU GTAL : ACTIONS (3/3)

- Soit le plan d'action intègre des actions proposées par le GTAL, soit il prévoit des actions allant dans le même sens :

Exemples d'actions du plan TFE

Création ou préservation de **bancs de galets** (pour améliorer la capacité d'autoépuration du fleuve)

➔ Actions **de nature différente** de celle proposée par le GTAL, pour des raisons techniques (traiter plus directement le problème de filtration de l'eau)

Interdiction d'**exploitation de graviers** dans l'emprise de la crue décennale (pour réduire l'impact des gravières)

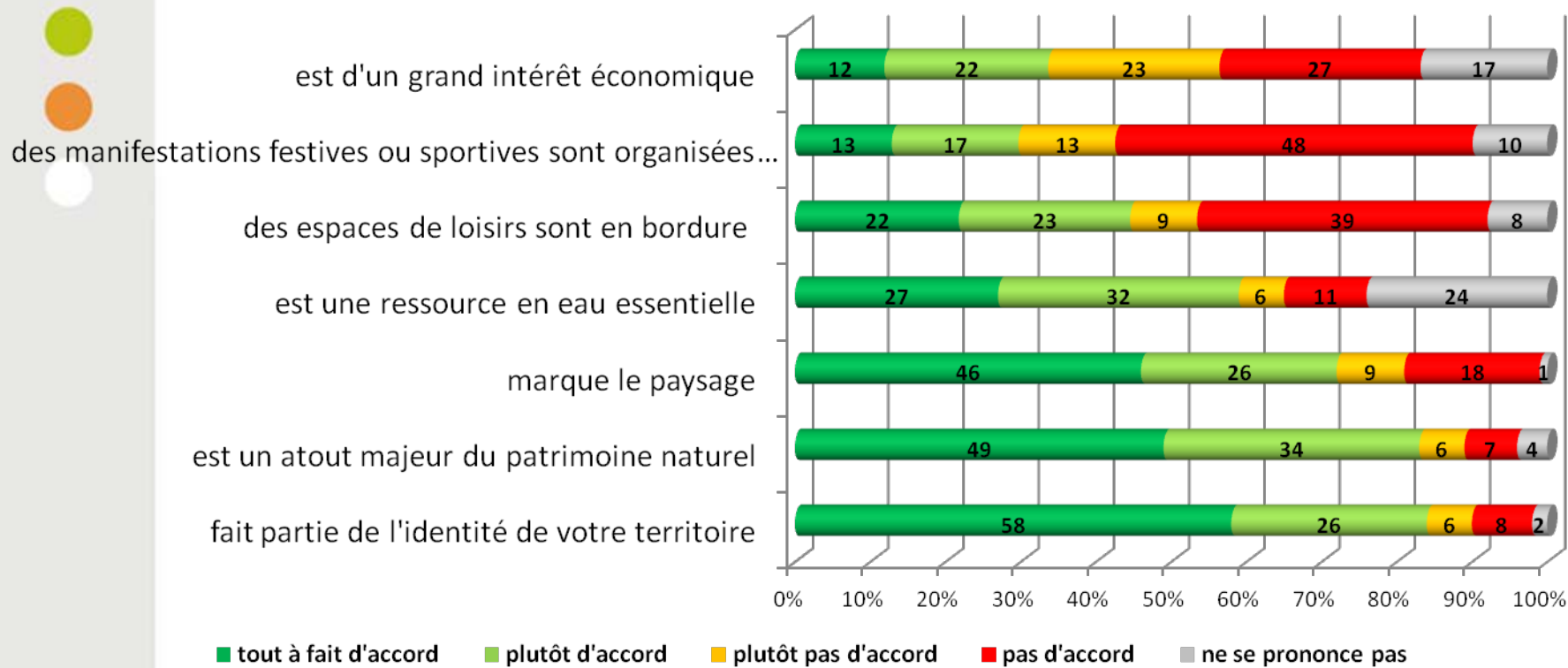
➔ Action **plus « à l'échelle »** que celle proposée par le GTAL (aller de façon volontaire au-delà de la réglementation, sans la changer)

Entretien des espaces, notamment avec du **pâturage** (pour maintenir des mosaïques d'habitats pour la faune et la flore)

➔ Action **semblable** à celle proposée par le GTAL

ENQUÊTE AUPRÈS DE 200 HABITANTS : PERCEPTION DE LA GARONNE

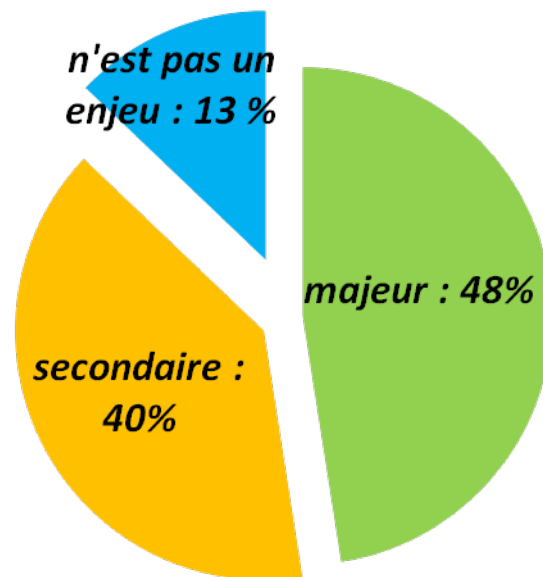
La Garonne pour les territoires communaux du Territoire Fluvial



➔ Des perceptions parfois en décalage, mais **la Garonne est un élément important du territoire**

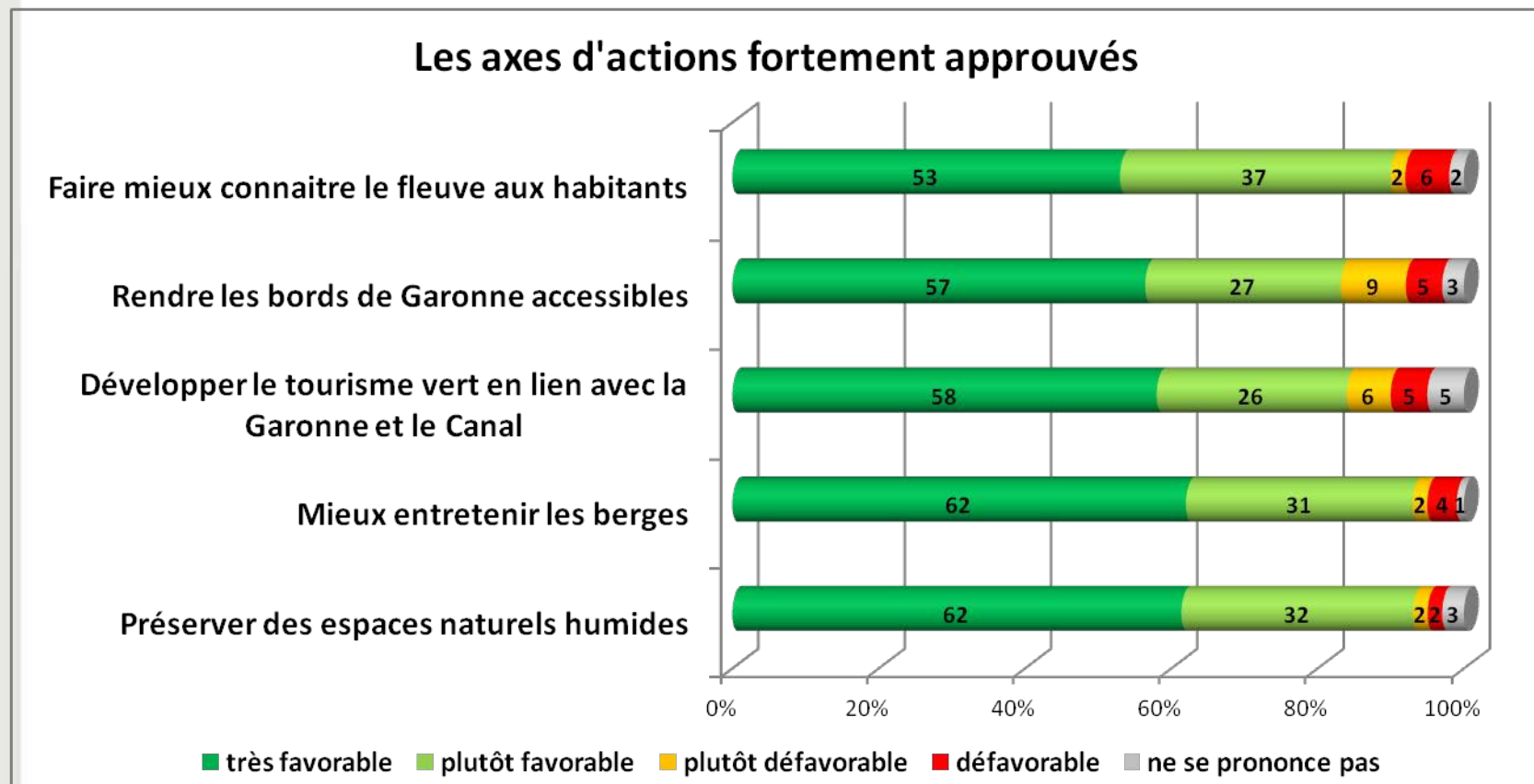
LE PLAN D'ACTION ET LES ATTENTES DES HABITANTS ENQUÊTÉS (1/3)

La Garonne constitue un enjeu



- Les préoccupations des habitants enquêtés :
 - Entretien du fleuve et de ses berges
 - Les rendre accessibles et les valoriser (information)
- ➔ **Un plan d'action justifié au regard des attentes des habitants enquêtés**

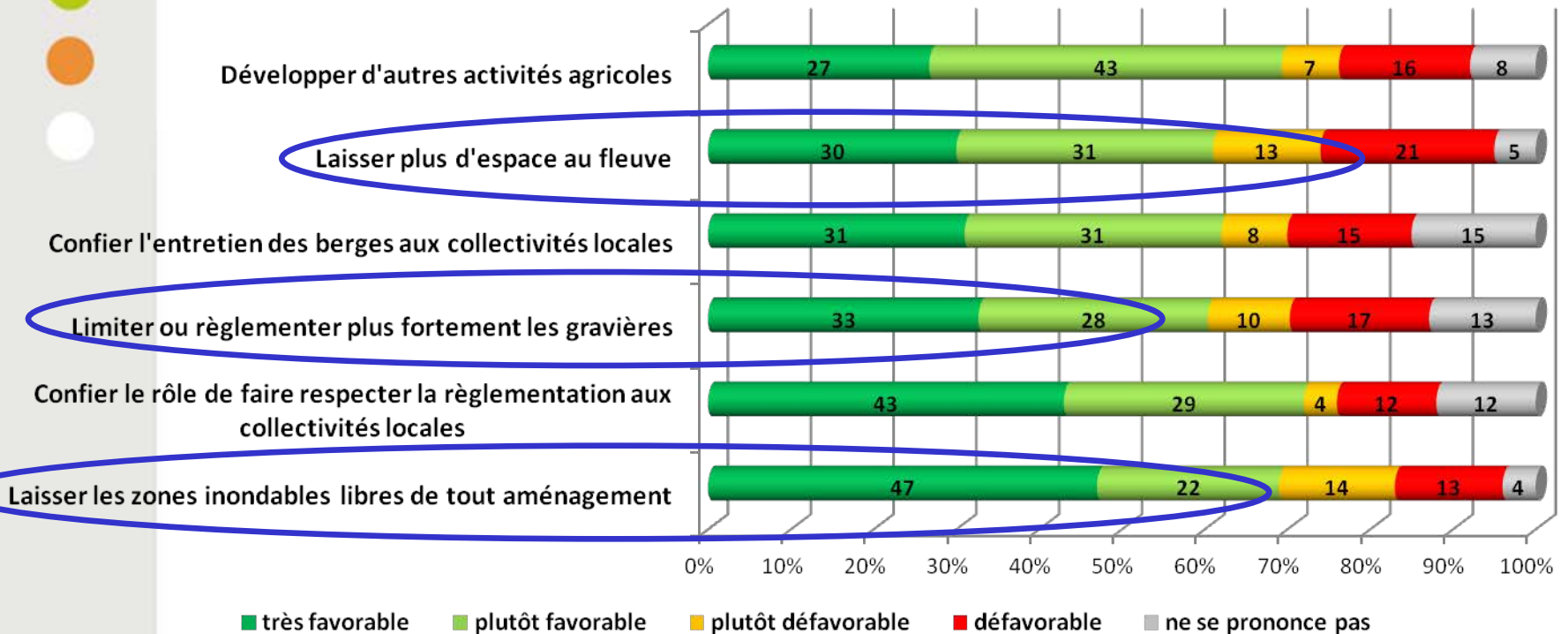
LE PLAN D'ACTION ET LES ATTENTES DES HABITANTS ENQUÊTÉS (2/3)



➔ **Des actions cohérentes avec les attentes des habitants enquêtés**

LE PLAN D'ACTION ET LES ATTENTES DES HABITANTS ENQUÊTÉS (3/3)

Les axes d'actions jugés plutôt favorablement



➔ Des actions à expliquer pour qu'elles soient acceptées, mais des habitants prêts à laisser de la place au fleuve

Forum de clôture, 3 juillet 2014



PROJET TERRITOIRES FLUVIAUX EUROPÉENS

CONTRIBUTIONS DES HABITANTS ET RIVERAINS

Stéphanie BROCHARD, MC2 Consultants